



**BUPATI PURBALINGGA
PROVINSI JAWA TENGAH
KEPUTUSAN BUPATI PURBALINGGA**

NOMOR 621/329 TAHUN 2016

TENTANG

**STATUS RUAS-RUAS JALAN SEBAGAI JALAN KABUPATEN
DI WILAYAH KABUPATEN PURBALINGGA**

BUPATI PURBALINGGA,

- Menimbang :**
- a. bahwa jalan sebagai salah satu prasarana pelayanan publik, penanganan/pengelolaannya menjadi tanggung jawab Pemerintah, Pemerintah Provinsi, Pemerintah kabupaten/Kota dan Pemerintah Desa sesuai kewenangan masing-masing berdasarkan peraturan perundangan;
 - b. bahwa dengan ditetapkannya Undang-Undang Nomor 38 Tahun 2004 tentang Jalan dan Peraturan Pemerintah Nomor 34 Tahun 2006 tentang Jalan serta Peraturan Daerah Kabupaten Purbalingga Nomor 12 Tahun 2015 tentang Jalan, maka perlu disusun Keputusan Bupati tentang Penetapan Status Ruas-Ruas Jalan Sebagai Jalan Kabupaten di Wilayah Kabupaten Purbalingga;
 - c. bahwa berdasarkan Keputusan Gubernur Jawa Tengah Nomor 620/2/Tahun 2016 tentang Penetapan Status Ruas Jalan Sebagai Jalan Provinsi Jawa Tengah dan adanya pembangunan ruas jalan baru yang menghubungkan antar wilayah kecamatan, maka diperlukan penyesuaian terhadap status jalan di wilayah Kabupaten Purbalingga;
 - d. bahwa berdasarkan pertimbangan sebagaimana dimaksud dalam huruf a, huruf b, dan huruf c, maka perlu menetapkan Keputusan Bupati tentang Status Ruas-Ruas Jalan Sebagai Jalan Kabupaten Di Wilayah Kabupaten Purbalingga;
- Mengingat :**
1. Undang-Undang Nomor 13 Tahun 1950 tentang Pembentukan Daerah-Daerah Kabupaten Dalam Lingkungan Propinsi Djawa Tengah (Berita Negara Republik Indonesia Tahun 1950 Nomor 42);
 2. Undang-Undang Nomor 33 Tahun 2004 tentang Perimbangan Keuangan Antara Pemerintah Pusat Dan Pemerintahan Daerah (Lembaran Negara Republik Indonesia Tahun 2004 Nomor 126, Tambahan Lembaran Negara Republik Indonesia Nomor 4428);


3. Undang-Undang Nomor 38 Tahun 2004 tentang Jalan (Lembaran Negara Republik Indonesia Tahun 2004 Nomor 86, Tambahan Lembaran Negara Republik Indonesia Nomor 4655);
4. Undang-Undang Nomor 26 Tahun 2008 tentang Rencana Tata Ruang Wilayah Nasional (Lembaran Negara Republik Indonesia Tahun 2008 Nomor 48, Tambahan Lembaran Negara Republik Indonesia Nomor 4833);
5. Undang-Undang Nomor 12 Tahun 2011 tentang Pembentukan Peraturan Perundang-Undangan (Lembaran Negara Republik Indonesia Tahun 2012 Nomor 82, Tambahan Lembaran Negara Republik Indonesia Nomor 52343);
6. Undang-Undang Nomor 23 Tahun 2014 tentang Pemerintahan Daerah (Lembaran Negara Republik Indonesia Tahun 2014 Nomor 244, Tambahan Lembaran Negara Republik Indonesia Nomor 5587) sebagaimana telah diubah beberapa kali terakhir dengan Undang-Undang Nomor 9 Tahun 2015 tentang Perubahan Kedua Atas Undang-Undang Nomor 23 Tahun 2014 tentang Pemerintahan Daerah (Lembaran Negara Republik Indonesia Tahun 2015 Nomor 58, Tambahan Lembaran Negara Republik Indonesia Nomor 5679);
7. Peraturan Pemerintah Nomor 34 Tahun 2006 tentang Jalan (Lembaran Negara Republik Indonesia Tahun 2006 Nomor 86, Tambahan Lembaran Negara Republik Indonesia Nomor 4655);
8. Peraturan Daerah Kabupaten Purbalingga Nomor 5 Tahun 2011 tentang Rencana Tata Ruang Wilayah Kabupaten Purbalingga Tahun 2011-2031 (Lembaran Daerah Kabupaten Purbalingga Tahun 2011 Nomor 5);
9. Peraturan Daerah Kabupaten Purbalingga Nomor 12 Tahun 2015 tentang Jalan (Lembaran Daerah Kabupaten Purbalingga Tahun 2015 Nomor 12, Tambahan Lembaran Daerah Kabupaten Purbalingga 12);
10. Keputusan Menteri Pekerjaan Umum Nomor 630/KPTS/M/2009 tentang Penetapan Ruas-Ruas Jalan Dalam Jaringan Jalan Primer Menurut Fungsinya Sebagai Jalan Arteri Dan Kolektor 1;
11. Keputusan Menteri Pekerjaan Umum Nomor 631/KPTS/M/2009 tentang Penetapan Ruas-Ruas Jalan Menurut Statusnya Sebagai Jalan Nasional;
12. Keputusan Gubernur Jawa Tengah Nomor 620/06/1997 Tahun 1997 tentang Penetapan Jalan-Jalan Di Provinsi Daerah Tingkat I Jawa Tengah Sebagai Jalan-Jalan Kabupaten/Kotamadya;
13. Keputusan Gubernur Jawa Tengah Nomor 620/2/2016 Tahun 2016 tentang Penetapan Status Jalan sebagai Jalan Provinsi Tengah;

MEMUTUSKAN :

Menetapkan :

- KESATU : Status Ruas-Ruas Jalan Sebagai Jalan Kabupaten di Wilayah Kabupaten Purbalingga sebagaimana tercantum dalam Lampiran I dan Lampiran II yang merupakan bagian yang tidak terpisahkan dari Keputusan Bupati ini.
- KEDUA : Penyelenggaraan Jalan Kabupaten sebagaimana dimaksud dalam Diktum Kesatu, dilaksanakan sesuai dengan kewenangan Pemerintah Kabupaten Purbalingga dan ketentuan peraturan perundang-undangan.
- KETIGA : Keputusan Bupati ini mulai berlaku sejak tanggal ditetapkan.

Ditetapkan di Purbalingga
pada tanggal 15 Desember 2016
BUPATI PURBALINGGA,



Salinan Keputusan Bupati ini disampaikan kepada Yth. :

1. Gubernur Jawa Tengah;
2. Kepala Dinas Bina Marga Provinsi Jawa Tengah;
3. Sekretaris Daerah Kabupaten Purbalingga;
4. Asisten Pemerintahan Sekda Kabupaten Purbalingga;
5. Asisten Ekonomi, Pembangunan dan Kesra Sekda Kabupaten Purbalingga;
6. Kepala BAPPEDA Kabupaten Purbalingga;
7. Kepala Dinas Perhubungan, Komunikasi dan Informatika Kabupaten Purbalingga;
8. Kepala DPPKAD Kabupaten Purbalingga;
9. Kepala Bagian Hukum dan HAM Setda Kabupaten Purbalingga;
10. Kepala Bagian Pembangunan Setda Kabupaten Purbalingga.

LAMPIRAN I
 KEPUTUSAN BUPATIA PURBALINGGA
 NOMOR 621/329 TAHUN 2016
 TENTANG
 STATUS RUAS-RUAS JALAN SEBAGAI
 JALAN KABUPATEN DI WILAYAH
 KABUPATEN PURBALINGGA

STATUS RUAS-RUAS JALAN SEBAGAI JALAN KABUPATEN
 DI WILAYAH KABUPATEN PURBALINGGA

NO	NO RUAS	NAMA RUAS JALAN	PANJANG RUAS (KM)	KONDISI	JENIS PERKERASAN
1	2	3	4	5	6
1	1,001	Ir. Soekarno	0.107	Purbalingga	Aspal
2	1,002	Moh. Hata	0.110	Purbalingga	Aspal
3	1,003	KH. Ahmad Dahlan	0.120	Purbalingga	Aspal
4	1,004	KH. Hasyim Asy'ari	0.110	Purbalingga	Aspal
5	1,005	Onje	0.272	Purbalingga	Aspal
6	1,006	Kapten Piere Tendean	0.215	Purbalingga	Aspal
7	1,007	Jambukarang	0.244	Purbalingga	Aspal
8	1,008	Pujowiyoto	0.430	Purbalingga	Aspal
9	1,009	Kapten Sarengat	0.280	Purbalingga	Aspal
10	1,010	Letkol Isdiman	1.225	Purbalingga	Aspal
11	1,011	Komisaris Noto Sumarsono	0.840	Purbalingga	Aspal
12	1,012	Mayjen MT Haryono	1.532	Purbalingga	Aspal
13	1,013	Letjend Suprpto	0.264	Purbalingga	Aspal
14	1,014	Soekarno-Hatta	3.219	Purbalingga	Aspal
15	1,015	Letnan Yusuf	4.224	Purbalingga	Aspal
16	1,016	Lingkar Pasar Segamas	0.459	Purbalingga	Aspal
17	1,017	Tentara Pelajar	2.237	Purbalingga	Aspal
18	1,018	Kopral Tanwir	1.124	Purbalingga	Aspal
19	1,019	Cahyana Baru	1.629	Purbalingga	Aspal
20	1,020	Dipokusumo	0.311	Purbalingga	Aspal
21	1,021	Achmad Nur	0.313	Purbalingga	Aspal
22	1,022	Serma Jumiran	0.299	Purbalingga	Aspal
23	1,023	Pasukan Pelajar Imam	0.273	Purbalingga	Aspal
24	1,024	Narasoma	0.556	Purbalingga	Aspal
25	1,025	Sidodadi	0.171	Purbalingga	Aspal
26	1,026	Letnan Achmadi	0.332	Purbalingga	Aspal
27	1,027	Pucungrumbak	0.480	Purbalingga	Aspal
28	1,028	Wiramenggala	1.012	Purbalingga	Aspal
29	1,029	Wiramuda	0.971	Purbalingga	Aspal
30	1,030	S. Parman - Penambongan (Gunung Panungkulan)	0.861	Purbalingga	Aspal
31	1,031	Ketuhu	1.002	Purbalingga	Aspal
32	1,032	Kirana	0.204	Purbalingga	Aspal
33	1,033	Lettu Kuseri	0.238	Purbalingga	Aspal
34	1,034	Rubiah Sekar	0.366	Purbalingga	Aspal
35	1,035	Pertiwi	0.129	Purbalingga	Aspal
36	1,036	Puring	0.280	Purbalingga	Aspal
37	1,037	Mintaraga	0.186	Purbalingga	Aspal
38	1,038	Lawet	0.277	Purbalingga	Aspal

1	2	3	4	5	6
39	1,039	Kanomani	0.496	Purbalingga	Aspal
40	1,040	Kemuning	0.112	Purbalingga	Aspal
41	1,041	Wirayuda	0.483	Purbalingga	Aspal
42	1,042	Wiraguna	0.171	Purbalingga	Aspal
43	1,043	Wirakarya	0.251	Purbalingga	Aspal
44	1,044	Penambongan - Perumnas	0.390	Purbalingga	Aspal
45	1,045	Bojong Perumnas	0.300	Purbalingga	Aspal
46	1,046	Gunung Korakan	0.820	Purbalingga	Aspal
47	1,047	AW Soemarmo	0.838	Purbalingga	Aspal
48	1,048	AW Soemarmo-Kembaran Kulon	0.275	Purbalingga	Aspal
49	1,049	Jend. Soedirman	1.762	Purbalingga	Aspal
50	1,050	A. Yani	1.367	Purbalingga	Aspal
51	1,051	Gunung Kelir	0.260	Purbalingga	Aspal
52	1,052	Gunung Plana	0.248	Purbalingga	Aspal
53	1,053	Gunung Padang	0.695	Purbalingga	Aspal
54	1,054	Gunung Sambeng	0.194	Purbalingga	Aspal
55	1,055	Gunung Putri	0.285	Purbalingga	Aspal
56	1,056	Sekolahan	0.205	Purbalingga	Aspal
57	1,057	Danaraja I	0.092	Purbalingga	Aspal
58	1,058	Danaraja II	0.091	Purbalingga	Aspal
59	1,059	Pepedan	0.089	Purbalingga	Aspal
60	1,060	Gunung Sumbul	0.388	Purbalingga	Aspal
61	1,061	Karangsantul - Koprak Tanwir	0.647	Purbalingga	Aspal
62	1,062	Hartono	0.301	Purbalingga	Aspal
63	1,063	Pelita	0.439	Purbalingga	Aspal
64	1,064	Prajurit Susilo	0.150	Purbalingga	Aspal
65	1,065	Kiswadi	0.341	Purbalingga	Aspal
66	1,066	Mauneng	0.568	Purbalingga	Aspal
67	1,067	Sidaguri	0.274	Purbalingga	Aspal
68	1,068	Seruni	0.391	Purbalingga	Aspal
69	1,069	Arsantaka	0.157	Purbalingga	Aspal
70	1,070	Lingkar Terminal	0.297	Purbalingga	Aspal
71	1,071	Bancar - Lamongan	2.839	Purbalingga	Aspal
72	1,072	Toyareja - Kedungmenjangan	2.222	Purbalingga	Aspal
73	1,073	Lamongan - Jatisaba	1.843	Purbalingga	Aspal
74	1,074	Lamongan - Toyareja	1.157	Purbalingga	Aspal
75	1,075	Bojong - Toyareja	1.080	Purbalingga	Aspal
76	1,076	Toyareja - Jatisaba	3.273	Purbalingga	Aspal
77	1,077	Brobot - Wirasana	1.632	Purbalingga	Aspal
78	1,078	Brobot - Karanglewas	2.147	Purbalingga	Aspal
79	1,079	Danaraja III	0.100	Purbalingga	Aspal
80	1,080	Bojong - Karangmunyung	2.500	Purbalingga	Aspal
81	1,081	Lingkar Usman Janatin	0.232	Purbalingga	Aspal
82	1,082	Letjend. S. Parman	1.821	Purbalingga	Aspal
83	1,083	Wirasaba	0.270	Purbalingga	Aspal
84	1,084	Letjend. Panjaitan	1.090	Purbalingga	Aspal
85	1,085	Jl. Menjangan Sari	0.834	Purbalingga	Aspal
86	1,086	Jl. Mt. haryono-Letnan Yusuf	0.959	Purbalingga	Aspal

1	2	3	4	5	6
87	1,087	Jl. Suparto	0.284	Purbalingga	Aspal
88	1,088	TMP - Karangpule	4.400	Kalimanah	Aspal
89	1,089	Gambarsari - Jompo	3.492	Kalimanah	Aspal
90	1,090	Jompo - Karangtengah	1.780	Kalimanah	Aspal
91	1,091	Rabak - Karangtengah	0.871	Kalimanah	Aspal
92	1,092	Kalimanah Wetan - Kedungwuluh	2.564	Kalimanah	Aspal
93	1,093	Kedungwuluh - Padamara	2.581	Kalimanah	Aspal
94	1,094	Mewek - Kalimantan Wetan	3.185	Kalimanah	Aspal
95	1,095	Blater - Manduraga	2.956	Kalimanah	Aspal
96	1,096	Sidakangen - Karangpetir	2.803	Kalimanah	Aspal
97	1,097	Kalikabong - Grecol 1	1.411	Kalimanah	Aspal
98	1,098	Kalimanah - Manduraga	0.808	Kalimanah	Aspal
99	1,099	Selabaya - Klapasawit	1.962	Kalimanah	Aspal
100	1,100	Kalikabong - Grecol 2	1.176	Kalimanah	Aspal
101	1,101	Mangga	0.211	Kalimanah	Aspal
102	1,102	Rambutan	0.513	Kalimanah	Aspal
103	1,103	Pisang	0.366	Kalimanah	Aspal
104	1,104	Sawo	0.344	Kalimanah	Aspal
105	1,105	Sokawera - Karangpule	0.780	Kalimanah	Aspal
106	1,106	Komplek Perum. Penambongan	0.825	Kalimanah	Aspal
107	1,107	Komplek Perum. Karangmanyar	0.600	Kalimanah	Aspal
108	1,108	Selabaya - Karang Sari	0.813	Kalimanah	Aspal
109	1,109	Rabak - Sidakangen	1.048	Kalimanah	Aspal
110	1,110	Karangkabur - Kalitinggar	4.213	Padamara	Aspal
111	1,111	Padamara - Kutasari	5.319	Padamara	Aspal
112	1,112	Gemuruh - Karangklesem	4.383	Padamara	Aspal
113	1,113	Bojanegara - Babakan (Rupakpici)	1.496	Padamara	Aspal
114	1,114	Bojanegara - Dawuhan	1.571	Padamara	Aspal
115	1,115	Padamara - Dawuhan	2.173	Padamara	Aspal
116	1,116	Kalitinggar - Karang Sari	4.688	Padamara	Aspal
117	1,117	Kalitinggar - Prigi	1.312	Padamara	Aspal
118	1,118	Kalitinggar - Mipiran	2.419	Padamara	Aspal
119	1,119	Karanggambas - Mipiran	1.010	Padamara	Aspal
120	1,120	Bojanegara - Klapasawit	1.758	Padamara	Aspal
121	1,121	Padamara - Karangjambe	2.200	Padamara	Aspal
122	1,122	Komplek Perum. Bojanegara	1.200	Padamara	Aspal
123	1,123	Purbalingga - Kutasari	4.632	Kutasari	Aspal
124	1,124	Kutasari - Tobong	3.573	Kutasari	Aspal
125	1,125	Tobong - Bumisari	4.884	Kutasari	Aspal
126	1,126	Karangaren - Purwadadi	5.575	Kutasari	Aspal
127	1,127	Pucangluwuk - Limbangan	1.845	Kutasari	Aspal
128	1,128	Tobong - Karangaglik	2.290	Kutasari	Aspal
129	1,129	Walik - Karanggambas	2.664	Kutasari	Aspal
130	1,130	Karangcegak - Pekalongan	2.486	Kutasari	Aspal
131	1,131	Munjul - Karangbanjar	0.907	Kutasari	Aspal
132	1,132	Kutasari - Beji	1.792	Kutasari	Aspal
133	1,133	Tobong - Kajen	3.776	Kutasari	Aspal
134	1,134	Candinata - Kajen	3.325	Kutasari	Aspal

1	2	3	4	5	6
135	1,135	Purwadadi - Kajen	1.702	Kutasari	Aspal
136	1,136	Bojongsari - Kutasari	4.997	Kutasari	Aspal
137	1,137	Bojongsari - Walik	2.985	Bojongsari	Aspal
138	1,138	Pagutan - Bumisari	8.004	Bojongsari	Aspal
139	1,139	Kajongan- Karangbanjar	1.800	Bojongsari	Aspal
140	1,140	Bojongsari - Banjaran	5.386	Bojongsari	Aspal
141	1,141	Sawangan - Banjaran	1.020	Bojongsari	Aspal
142	1,142	Banjaran - Slinga	1.368	Bojongsari	Aspal
143	1,143	Wirasana - Galuh	2.084	Bojongsari	Aspal
144	1,144	Beji - Pagedangan	1.602	Bojongsari	Aspal
145	1,145	Kajongan - Bojongsari	2.022	Bojongsari	Aspal
146	1,146	Gembong - Munjul	2.082	Bojongsari	Aspal
147	1,147	Gembong - Sawangan	1.636	Bojongsari	Aspal
148	1,148	Gembong - Kajongan	1.393	Bojongsari	Aspal
149	1,149	Beji - Metenggeng	2.613	Bojongsari	Aspal
150	1,150	Bojongsari - Karangturi	1.002	Bojongsari	Aspal
151	1,151	Beji - Karangbanjar	0.911	Bojongsari	Aspal
152	1,152	Banjaran - Sindang	0.940	Bojongsari	Aspal
153	1,153	Galuh - Banjaran	2.000	Bojongsari	Aspal
154	1,154	Patemon - Karangturi	1.540	Bojongsari	Aspal
155	1,155	Bumisari - Binangun (Jumbleng)	4.611	Bojongsari	Aspal
156	2,001	Bancar - Pagembrungan	6.950	Kaligondang	Aspal
157	2,002	Pegembrungan - Bandingan	2.540	Kaligondang	Aspal
158	2,003	Lamuk - Tejasari	0.145	Kaligondang	Aspal
159	2,004	Lingkar Pasar Sinduraja	1.050	Kaligondang	Aspal
160	2,005	Kalikajar - Sidanegara	5.994	Kaligondang	Aspal
161	2,006	Sidanegara - Sidareja	3.586	Kaligondang	Aspal
162	2,007	Sidareja - Selanegara	6.141	Kaligondang	Aspal
163	2,008	Sinduraja - Pasunggingan	4.098	Kaligondang	Aspal
164	2,009	Selanegara - Tejasari	3.388	Kaligondang	Aspal
165	2,010	Kaligondang - Arenan	1.621	Kaligondang	Aspal
166	2,011	Penaruban - Kembaran Wetan	2.601	Kaligondang	Aspal
167	2,012	Kaligondang - Sempor Lor	4.125	Kaligondang	Aspal
168	2,013	Penolih - Nangkasawit	5.859	Kaligondang	Aspal
169	2,014	Penolih - Sinduraja	1.764	Kaligondang	Aspal
170	2,015	Sidareja - Tetel	1.637	Kaligondang	Aspal
171	2,016	Pagembrungan - Pengadegan	4.197	Kaligondang	Aspal
172	2,017	Penolih - Cilapar	2.000	Kaligondang	Aspal
173	2,018	Kalikajar - Slinga	1.643	Kaligondang	Aspal
174	2,019	Kalikajar - Penaruban	1.934	Kaligondang	Aspal
175	2,020	Selanegara - Sidareja (SMP Kaligondang - Sidanegara)	2.323	Kaligondang	Aspal
176	2,021	Sidanegara - Selanegara	3.540	Kaligondang	Aspal
177	2,022	Slinga - Kembaran Wetan	1.292	Kaligondang	Aspal
178	2,023	Wirocondro	0.517	Bukateja	Aspal
179	2,024	Warudoyong	0.604	Bukateja	Aspal
180	2,025	Wirojoyo	0.850	Bukateja	Aspal
181	2,026	Agni	0.189	Bukateja	Aspal
182	2,027	Baskoro	0.132	Bukateja	Aspal

1	2	3	4	5	6
183	2,028	Bayu	0.087	Bukateja	Aspal
184	2,029	Empu	0.086	Bukateja	Aspal
185	2,030	Kedung Brangsong	0.293	Bukateja	Aspal
186	2,031	Kedung Conas	0.076	Bukateja	Aspal
187	2,032	Kedung Cucruk	0.093	Bukateja	Aspal
188	2,033	Juala	0.062	Bukateja	Aspal
189	2,034	Kedung Tangkil	0.142	Bukateja	Aspal
190	2,035	Kopral Sumadi	0.474	Bukateja	Aspal
191	2,036	Mandrowo	0.130	Bukateja	Aspal
192	2,036	Maya	0.074	Bukateja	Aspal
193	2,036	Prajurit Suwondo	0.143	Bukateja	Aspal
194	2,036	Pamor	0.097	Bukateja	Aspal
195	2,036	Pekiringan	0.134	Bukateja	Aspal
196	2,036	Randu Alas	2.032	Bukateja	Aspal
197	2,036	Sasongko	0.315	Bukateja	Aspal
198	2,036	Serut	0.241	Bukateja	Aspal
199	2,036	Sidemok	0.166	Bukateja	Aspal
200	2,036	Sinar	0.163	Bukateja	Aspal
201	2,046	Suraguna	0.206	Bukateja	Aspal
202	2,046	Tala	0.088	Bukateja	Aspal
203	2,046	Trenggono	0.129	Bukateja	Aspal
204	2,046	Tunggul Nogo	0.239	Bukateja	Aspal
205	2,046	Wahyu	0.091	Bukateja	Paving
206	2,046	Wali Prakoso	0.156	Bukateja	Aspal
207	2,046	Warih	0.086	Bukateja	Aspal
208	2,046	Wirasaba - Teya	0.898	Bukateja	Aspal
209	2,046	Wirotomo	0.333	Bukateja	Aspal
210	2,055	Pagerjirak - Karanggedang	4.481	Bukateja	Aspal
211	2,056	Kembangan - Wirasaba	2.349	Bukateja	Aspal
212	2,057	Kebutuh - Karangcengis	1.483	Bukateja	Aspal
213	2,058	Kedungjati - Kembangan	2.122	Bukateja	Aspal
214	2,059	Majasari - Bajong	3.028	Bukateja	Aspal
215	2,060	Pekutukan - Karangnangka	1.937	Bukateja	Aspal
216	2,061	Penaruban - Cipawon	2.244	Bukateja	Aspal
217	2,062	Kutawis - Karangnangka	2.230	Bukateja	Aspal
218	2,063	Kutawis - Pingit	1.500	Bukateja	Aspal
219	2,064	Kutawis - Karangpucung	1.765	Bukateja	Aspal
220	2,065	Bukateja - Cipawon	2.424	Bukateja	Aspal
221	2,066	Bajong - Tidu	1.490	Bukateja	Aspal
222	2,067	Bukateja - Kutawis	6.138	Bukateja	Aspal
223	2,068	Kembangan - Karanggedang	6.260	Bukateja	Aspal
224	2,069	Karanggedang - Pekutukan	2.334	Bukateja	Aspal
225	2,070	Kembangan - Panican	3.970	Bukateja	Aspal
226	2,071	Bajong - Karangpinggir	0.711	Bukateja	Aspal
227	2,072	Kecombron	0.493	Bukateja	Aspal
228	2,073	Sila	0.185	Bukateja	Aspal
229	2,074	Puspahastama - Kedungjati	2.000	Bukateja	Aspal
230	2,075	Ponpes Lawi Gede	1.379	Bukateja	Aspal

1	2	3	4	5	6
231	2,076	Tidu - Bandara	1.200	Bukateja	Aspal
232	2,077	Bandingan - Kejobong	9.064	Kejobong	Aspal
233	2,078	Lingkar Bandingan	0.653	Kejobong	Aspal
234	2,079	Kejobong - PPL Bedagas (Kecombron)	3.830	Kejobong	Aspal
235	2,080	Kejobong - Timbang	4.833	Kejobong	Aspal
236	2,081	Bandingan	0.683	Kejobong	Aspal
237	2,082	Sinduraja - Pangempon	6.067	Kejobong	Aspal
238	2,083	Karangrandu - Pangempon	5.061	Kejobong	Aspal
239	2,084	Gumiwang - Sokanegara	2.275	Kejobong	Aspal
240	2,085	Sinduraja - Gumiwang	2.299	Kejobong	Aspal
241	2,086	Bandingan - Lamuk	2.909	Kejobong	Aspal
242	2,087	Larangan - Pangempon	3.130	Kejobong	Aspal
243	2,088	Langgar - Punthuksuruh	2.697	Kejobong	Aspal
244	2,089	Nangkasawit - Pandansari	0.561	Kejobong	Aspal
245	2,090	Bandingan - Penolih	1.219	Kejobong	Aspal
246	2,091	Lamuk - Pandansari	6.874	Kejobong	Aspal
247	2,092	Langgar-Brangsong	1.700	Kejobong	Aspal
248	2,093	Nangkod - Sambong	1.500	Kejobong	Aspal
249	2,094	Lamuk - Bukateja	1.161	Kejobong	Aspal
250	2,095	Jalan Lingkar Kecamatan Kejobong	1.950	Kejobong	Aspal
251	2,096	Nangkod - Kedarpan	1.300	Kejobong	Aspal
252	2,097	Nangkod - Panunggalan	0.700	Kejobong	Aspal
253	2,098	Timbang - Brangsong	1.300	Kejobong	Aspal
254	2,099	Bojong - Panican	4.565	Kemangkon	Aspal
255	2,100	Panican - Linggamas	8.655	Kemangkon	Aspal
256	2,101	Bajong - Panican	4.371	Kemangkon	Aspal
257	2,102	Toyareka - Jetis	1.432	Kemangkon	Aspal
258	2,103	Gambarsari - Karangtengah	3.255	Kemangkon	Aspal
259	2,104	Gambarsari - Jetis	2.224	Kemangkon	Aspal
260	2,105	Karangtengah - Kalialang	5.755	Kemangkon	Aspal
261	2,106	Panican - Kemojing	3.230	Kemangkon	Aspal
262	2,107	Senon - Bokol	3.987	Kemangkon	Aspal
263	2,108	Panican - Banyumudal	4.437	Kemangkon	Aspal
264	2,109	Panican - Senon	4.273	Kemangkon	Aspal
265	2,110	Kemangkon - Kedunglegok	0.953	Kemangkon	Aspal
266	2,111	Mewek - Gambarsari	3.060	Kemangkon	Aspal
267	2,112	Kedunglegok - Palumutan	4.232	Kemangkon	Aspal
268	2,113	Tayasa - Gendengan	2.298	Kemangkon	Aspal
269	2,114	Gendengan - Jambunegara	3.200	Kemangkon	Aspal
270	3,001	Selaganggeng - Serayularangan	4.664	Mrebet	Aspal
271	3,002	Serayularangan - Sangkanayu	4.195	Mrebet	Aspal
272	3,003	Kradenan - Tangkisan	3.851	Mrebet	Aspal
273	3,004	Karangnangka - Binangun	6.724	Mrebet	Aspal
274	3,005	Tangkisan - Sindang	3.770	Mrebet	Aspal
275	3,006	Kucel - Cipaku	2.322	Mrebet	Aspal
276	3,007	Selaganggeng - Mangunegara	3.902	Mrebet	Aspal
277	3,008	Selaganggeng - Pengalusan	6.261	Mrebet	Aspal
278	3,009	Pengalusan - Katelklawu	3.472	Mrebet	Aspal

1	2	3	4	5	6
279	3,010	Binangun - Jumbleng	2.998	Mrebet	Aspal
280	3,011	Serayu larangan - Binangun	2.697	Mrebet	Aspal
281	3,012	Lambur - Serayukaranganyar	2.164	Mrebet	Aspal
282	3,013	Mangunegara - Karangturi	1.307	Mrebet	Aspal
283	3,014	Bobotsari - Limbasari	3.099	Mrebet	Aspal
284	3,015	Bobotsari - Serayularangan	4.107	Mrebet	Aspal
285	3,016	Karangmalang - Tangkisan	2.500	Mrebet	Aspal
286	3,017	Jumbleng - Serang	2.753	Mrebet	Aspal
287	3,018	Binangun - Cipaku	3.550	Mrebet	Aspal
288	3,019	Mekarjaya	0.682	Bobotsari	Aspal
289	3,020	Dipayuda	0.145	Bobotsari	Aspal
290	3,021	Puspawresti	0.589	Bobotsari	Aspal
291	3,022	Watumalang	0.371	Bobotsari	Aspal
292	3,023	Manggar	0.513	Bobotsari	Aspal
293	3,024	Kenduruan	0.144	Bobotsari	Aspal
294	3,025	Kantil	0.161	Bobotsari	Aspal
295	3,026	Kenanga	0.255	Bobotsari	Aspal
296	3,027	Anggrek	0.465	Bobotsari	Aspal
297	3,028	Mawar	0.441	Bobotsari	Aspal
298	3,029	Pemuda	1.760	Bobotsari	Aspal
299	3,030	Brigjend Suwondo	0.337	Bobotsari	Aspal
300	3,031	Yosomiharjo	0.933	Bobotsari	Aspal
301	3,032	Mandrawangsa	0.365	Bobotsari	Aspal
302	3,033	Sersan Sumaryo	0.548	Bobotsari	Aspal
303	3,034	Menur	0.431	Bobotsari	Aspal
304	3,035	MTS Bobotsari - Gandamana	1.063	Bobotsari	Aspal
305	3,036	Cakrapati	0.149	Bobotsari	Aspal
306	3,037	Kucel	0.172	Bobotsari	Aspal
307	3,038	Dukuh Naga Santri (Sutarjo)	0.220	Bobotsari	Aspal
308	3,039	Pramuka	0.143	Bobotsari	Aspal
309	3,040	Budiono	0.136	Bobotsari	Aspal
310	3,041	Karangduren	1.071	Bobotsari	Aspal
311	3,042	Mbah Sigra	0.470	Bobotsari	Aspal
312	3,043	Bobotsari - Karanganyar	4.150	Bobotsari	Aspal
313	3,044	Pakuncen - Tlagayasa	2.481	Bobotsari	Aspal
314	3,045	Watutumpang - Banjarsari	2.000	Bobotsari	Aspal
315	3,046	Sibatok	0.079	Bobotsari	Aspal
316	3,047	Dagan - Palumbungan	1.300	Bobotsari	Aspal
317	3,048	Dagan-Limbasari	2.520	Bobotsari	Aspal
318	3,049	Tlagayasa-Palumbungan	1.570	Bobotsari	Aspal
319	3,050	Limbasari-Buara	0.426	Bobotsari	Aspal
320	3,051	Banjarsari - Buara	4.672	Karanganyar	Aspal
321	3,052	Banjarkerta - Ponjen	4.131	Karanganyar	Aspal
322	3,053	Karangjambu - Ponjen	5.870	Karanganyar	Tanah
323	3,054	Karanganyar - Krangean	5.209	Karanganyar	Aspal
324	3,055	Karanganyar - Tangkisan	3.815	Karanganyar	Aspal
325	3,056	Karanganyar - Kaliori	4.393	Karanganyar	Aspal
326	3,057	Kabunderan - Brakas	1.685	Karanganyar	Aspal

1	2	3	4	5	6
327	3,058	Kaliori - Tangkisan	3.700	Karanganyar	Aspal
328	3,059	Kaliori - Margasana	0.922	Karanganyar	Aspal
329	3,060	Kaliori - Gugrak	2.700	Karanganyar	Aspal
330	3,061	Karangreja - Gondang	1.886	Karangreja	Aspal
331	3,062	Sangkanayu - Kutabawa	6.642	Karangreja	Aspal
332	3,063	Karangreja - Kutabawa	6.038	Karangreja	Aspal
333	3,064	Lingkar Siaren Karangreja	0.685	Karangreja	Aspal
334	3,065	Serang - Baturaden	7.723	Karangreja	Aspal
335	3,066	Kalikesing - Siwarak	5.850	Karangreja	Aspal
336	3,067	Tlahab Kidul - Gondang	4.607	Karangreja	Aspal
337	3,068	Kutabawa - Bambang	3.600	Karangreja	Aspal
338	3,069	Gondang - Sirandu	5.684	Karangreja	Aspal
339	3,070	Tlahab Lor - Bayeman	1.300	Karangreja	Aspal
340	3,071	Siaren - Gondang	1.190	Karangreja	Aspal
341	3,072	Gondang - Karangjambu	6.562	Karangjambu	Aspal
342	3,073	Karangjambu - Danasari	10.758	Karangjambu	Aspal
343	3,074	Sirandu - Karangjambu	2.107	Karangjambu	Aspal
344	3,075	Karangjambu - Jingsang	5.583	Karangjambu	Aspal
345	3,076	Jingsang - Danasari	2.644	Karangjambu	Aspal
346	3,077	Danasari - Sirau	6.667	Karangjambu	Aspal
347	4,001	Kasih - Kragean	3.979	Kertanegara	Aspal
348	4,002	Kertanegara - Mergasana	2.857	Kertanegara	Aspal
349	4,003	Karantengah - Langkap	5.433	Kertanegara	Aspal
350	4,004	Kragean - Langkap	2.257	Kertanegara	Aspal
351	4,005	Kertanegara - Karangpucung	3.372	Kertanegara	Aspal
352	4,006	Kertanegara - Condong	2.050	Kertanegara	Aspal
353	4,007	Maribaya - Picung	0.845	Kertanegara	Aspal
354	4,008	Karanganyar - Karangmoncol	7.844	Karangmoncol	Aspal
355	4,009	Pekiringan - Rembang	5.746	Karangmoncol	Aspal
356	4,010	Karangmoncol - Rajawana	5.359	Karangmoncol	Aspal
357	4,011	Sirau - Kramat	7.294	Karangmoncol	Aspal
358	4,012	Kramat - Tunjungmuli	2.122	Karangmoncol	Aspal
359	4,013	Tunjungmuli - Majingklak	4.604	Karangmoncol	Aspal
360	4,014	Panusupan - Bojongsana	2.107	Karangmoncol	Aspal
361	4,015	Baleraksa (Bawang) - Pasar Kliwon	1.502	Karangmoncol	Aspal
362	4,016	Baleraksa (Ponpes)- Kramat	2.840	Karangmoncol	Aspal
363	4,017	Majingklak - Tajug	2.387	Karangmoncol	Aspal
364	4,018	Rajawana - Panusupan	2.615	Karangmoncol	Aspal
365	4,019	Majingklak - Pekiringan	2.250	Karangmoncol	Aspal
366	4,020	Karangsari - Baleraksa	2.448	Karangmoncol	Aspal
367	4,021	Pepedan - Kedungula	2.696	Karangmoncol	Aspal
368	4,022	Tunjungmuli - Panusupan	5.934	Karangmoncol	Aspal
369	4,023	Tajug - Pekiringan	0.386	Karangmoncol	Aspal
370	4,024	Tamansari - Tajug	1.972	Karangmoncol	Aspal
371	4,025	Tunjungmuli - dk. Tipar	2.300	Karangmoncol	Aspal
372	4,026	Pekiringan - Tamansari	0.700	Karangmoncol	Aspal
373	4,027	pepedan-kaliputih	2.200	Karangmoncol	Aspal
374	4,028	Kramat - Kragean	4.000	Karangmoncol	Aspal

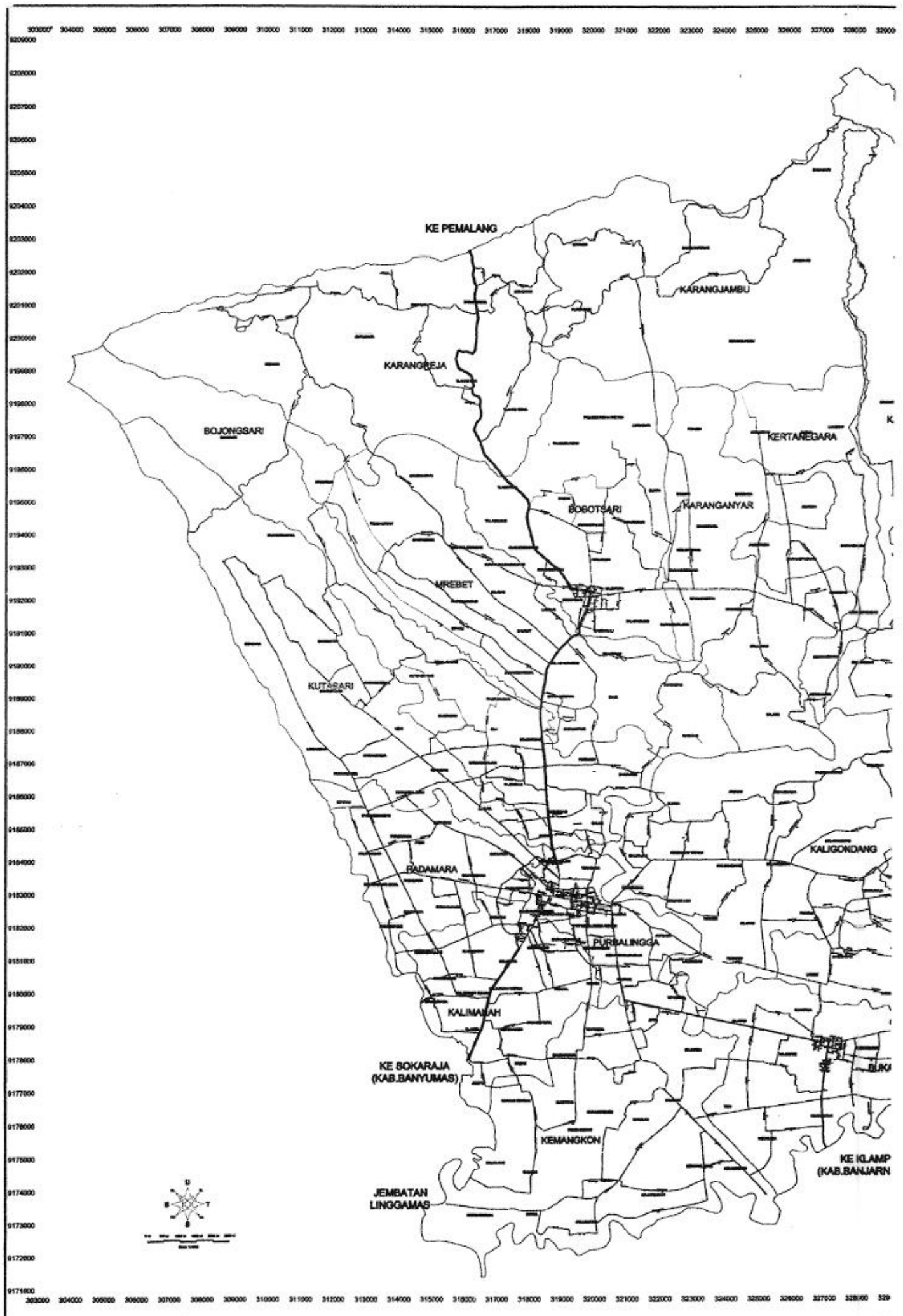
1	2	3	4	5	6
375	4.029	Pekiringan - Grantung	0,700	Karangmoncol	Aspal
376	4.030	Karangwuni - Tamansari	0,888	Karangmoncol	Aspal
377	4.031	Rajawana - Rembang	7,348	Rembang	Aspal
378	4.032	Losari - Gunungwuled	4,195	Rembang	Aspal
379	4.033	Gunungwuled - Sipentul	3,195	Rembang	Aspal
380	4.034	Gunungwuled - Karangbawang	3,864	Rembang	Aspal
381	4.035	Pasedahan - Karangbawang (limus)	7,651	Rembang	Aspal
382	4.036	Bantarbarang - Sumingkir	2,632	Rembang	Aspal
383	4.037	Sumampir - Tanalum	3,527	Rembang	Aspal
384	4.038	Pasedahan - Karang Bawang	3,833	Rembang	Aspal
385	4.039	Tanalum - Karangnangka	2,831	Rembang	Aspal
386	4.040	Tanalum - Curug Karang	1,549	Rembang	Aspal
387	4.041	Bantarbarang - Tumanggal	5,929	Rembang	Aspal
388	4.042	Makam - Grantung	3,068	Rembang	Aspal
389	4.043	Makam - Sumampir	4,519	Rembang	Aspal
390	4.044	Sumampir-Karangnangka	1,870	Rembang	Aspal
391	4.045	Karangnangka-Curug Karang	2,220	Rembang	Aspal
392	4.046	Lingkar MTL Jend.Soedirman	0,400	Rembang	Aspal
393	4.047	Tanalum - Sibadak	1,750	Rembang	Aspal
394	4.048	Makam - Tepus	2,070	Rembang	Aspal
395	4.049	Tepus - Wanogara Wetan	2,307	Rembang	Aspal
396	4.050	Tepus - Bodaskarangjati	1,980	Rembang	Aspal
397	4.051	Tanalum - Gunungwuled	4,916	Rembang	Aspal
398	4.052	Pasunggingan - Pangempon	2,650	Pengadegan	Aspal
399	4.053	Pengadegan - Bedagas (Kecombron)	5,983	Pengadegan	Aspal
400	4.054	PPL Bedagas (Kecombron) - Panunggalan	2,260	Pengadegan	Aspal
401	4.055	PPL Bedagas (Kecombron) - Rembang	4,708	Pengadegan	Aspal
402	4.056	Pengadegan - Tegalpingen	4,275	Pengadegan	Aspal
403	4.057	Pengadegan - Pasunggingan	2,213	Pengadegan	Aspal
404	4.058	Pasunggingan - Nangkasawit	0,681	Pengadegan	Aspal
405	4.059	Tegalpingen - Sidareja	2,779	Pengadegan	Aspal
406	4.060	Pengadegan - Pangempon	6,091	Pengadegan	Aspal
407	4.061	Tegalpingen - Tumanggal	2,927	Pengadegan	Aspal
408	4.062	Karantengah - Pengempon	5,600	Pengadegan	Aspal
409	4.063	Pepedan - Tegalpingen	3,120	Pengadegan	Tanah
Total Panjang Jalan Kabupaten			888,087		

BUPATI PURBALINGGA,

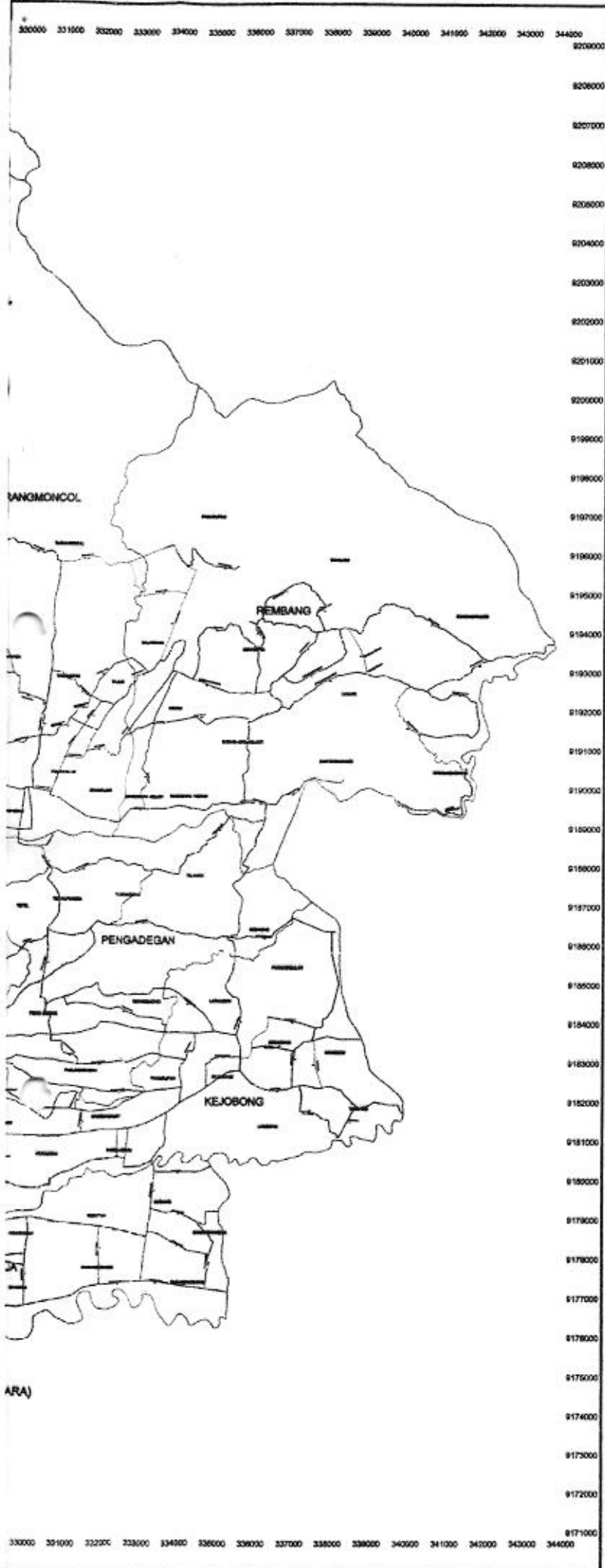


TASDIA

PETA RUAS-RUAS JALAN KABUPATEN DI WILAYAH KAE



UPATEN PURBALINGGA



LAMPIRAN II
KEPUTUSAN BUPATI PURBALINGGA
NOMOR 621/329 TAHUN 2016
TENTANG
STATUS RUAS-RUAS JALAN SEBAGAI
JALAN KABUPATEN DI WILAYAH
KABUPATEN PURBALINGGA

BUPATI PURBALINGGA,



TASDI